


Commune de Cabara

PLAN DE PRÉVENTION DES RISQUES NATURELS DE MOUVEMENTS DE TERRAIN

PIÈCE 5 ANNEXE 5.1 CARTE DES PHÉNOMÈNES HISTORIQUES











Dossier approuvé le :

1^{er} AOÛT 2020



Direction Départementale
des Territoires et de la Mer
de la Gironde

LÉGENDE

-  Emprise des carrières souterraines et piliers
-  Phénomènes historiques (voir tableau)
-  Entrée de galerie souterraine
-  Puits (aération et puits de jour)
-  Fontis
-  Rampe
-  Sondage
-  Zone de glissements de terrain actifs
-  Zone de chutes de blocs actives
-  Axes hydrauliques

